





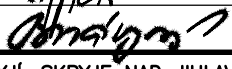
A

PDPS

NÁZEV AKCE:	II/152 SLAVĚTICE - OBCHVAT, PD	
OBJEDNATEL:	KRAJ VYSOČINA Žižkova 1882/57, 587 33 JIHLAVA	 Kraj Vysočina

ZHOTOVITEL:	HBH Projekt spol. s r.o. Kabátníkova 216/5, 602 00 Brno	 www.hbh.cz
		Č. ZAKÁZKY: 2018/0573

SOUŘADNICOVÝ SYSTÉM: S-JTSK VÝŠKOVÝ SYSTÉM: B.p.v.

VEDOUcí PROJEKTANT	ING. BOHÁČ		 www.hbh.cz	
ZODPOVĚDNÝ PROJEKTANT	ING. BOHÁČ			
VYPRACOVAL	ING. OTÝPKOVÁ			
KONTROLOVAL	ING. BARÁNYOVÁ			
KRAJ: KRAJ VYSOČINA	K.Ú.: SLAVĚTICE, LIPŇANY U SKRYJÍ, SKRYJE NAD JIHLAVOU		DATUM	09/2025
A – PRŮVODNÍ ZPRÁVA			FORMÁT	
			MĚŘÍTKO	
			ÚČEL	PDPS
			ČÍS. ZAKÁZKY	2018/0573
			ARCHIVNÍ ČÍS.	
PŘÍLOHA:			ČÍS. SOUPRAVY	ČÍS. VÝKRESU

II/152 Slavětice – obchvat, PD

Projektová dokumentace pro provádění stavby (PDSP)

A Průvodní zpráva

Objednatel



Kraj Vysočina

Zpracovatel



HBH Projekt spol. s r.o.

Obsah

1	Identifikační údaje.....	3
1.1	Údaje o stavbě	3
1.2	Údaje o žadateli.....	3
1.3	Údaje o zpracovateli dokumentace.....	3
2	Členění stavby na objekty a technická a technologická zařízení	3
3	Seznam vstupních podkladů	4
3.1	Základní informace o rozhodnutích nebo opatřeních, na jejichž základě byla stavby povolena.....	4
3.2	Základní informace o projektových dokumentacích, na jejímž základě bylo PDPS zpracováno.....	5
3.3	Geodetické podklady.....	5
3.4	Další podklady.....	5

A Průvodní zpráva

Identifikační údaje

1.1 Údaje o stavbě

Název stavby:	II/152 Slavětice – obchvat, PD
Místo stavby:	Kraj Vysočina, okres Třebíč
Katastrální území:	Slavětice, Skryje nad Jihlavou, Lipňany u Skryjí
Druh stavby:	Novostavba
Předmět dokumentace:	Projektová dokumentace pro vydání stavebního povolení (DSP)

1.2 Údaje o žadateli

Název:	Kraj Vysočina
Adresa:	Žižkova 1882/57, 587 33 Jihlava
IČ:	70890749
DIČ:	CZ70890749

1.3 Údaje o zpracovateli dokumentace

Projektant objektu:	HBH Projekt spol. s r.o.
Adresa:	Kabátníkova 216/5, 602 00 Brno
Telefon:	+420 549 123 411
Fax:	+420 549 123 456
E-mail:	hbh@hbh.cz
IČ:	449 61 944
DIČ:	CZ449 61 944
Hlavní inženýr projektu:	Ing. Jiří Boháč, č. autorizace 1006755

Podzhotovitelé:

Název:	Link projekt s. r. o., Makovského 3147/2, 616 00 Brno
Název:	emh system project, s.r.o., Vinařská 248/38, 603 00 Brno

Členění stavby na objekty a technická a technologická zařízení

Vlastník/správce

000 Objekty přípravy staveniště

021 Příprava území

100 Objekty pozemních komunikací

101	Přeložka silnice II/152	Kraj Vysočina/KSUSV
102	Přidatné pruhy pro napojení místní komunikace	Kraj Vysočina/KSUSV ²⁾
121	Napojení silnice III/152 47 na II/152 v km 0,76	Kraj Vysočina/KSUSV
122	Napojení MK na II/152 v km 2,52	Obec Slavětice
123	Přeložka účelové komunikace v km 0,05 MK	ČEZ, a.s.
150	Rozšíření místní komunikace	Obec Slavětice ²⁾
151	Úprava polní cesty v km 1,36	Obec Slavětice
153	Přeložka polní cesty v km 2,29	Obec Slavětice

A Průvodní zpráva

154	Přeložka polní cesty v km 1,60	Obec Slavětice
155	Sjezdy na pozemky	vlastníci pozemků
171	Provizorní komunikace v km 0,55	zhotovitel
172	Provizorní komunikace v km,2.9	zhotovitel
200	Mostní objekty a zdi	
201	Most na silnici II/152 přes údolí s potokem Olešná	Kraj Vysočina/KSUSV
300	Vodohospodářské objekty	
321	Přeložka koryta občasně vodoteče	Obec Slavětice/Povodí Moravy, s.p.
341	Ochrana vodovodu DN 200 Lt v km 1,10	Obec Rouchovany
381	Úprava meliorací	vlastníci pozemků
400	Elektro a sdělovací objekty	
401	Úprava vedení VVN 5582/5583 v km 2,45	E.ON Servisní, s.r.o. ¹⁾
402	Úprava vedení VVN 5584/5585 v km 2,51	E.ON Servisní, s.r.o. ¹⁾
411	Přeložka VN v km 3,15	E.ON Servisní, s.r.o. ¹⁾
451	Přeložka sdělovacího vedení na ZÚ	CETIN ¹⁾
500	Plynovody	
511	Ochrana plynovodu v km 1,00	GasNet, s.r.o./GridServices, s.r.o.
800	Objekty úpravy území	
801	Vegetační úpravy na silnici II/152	Kraj Vysočina/KSUSV
821	Rekultivace ploch dočasného záboru	vlastníci pozemků
822	Rekultivace ploch rušených komunikací	vlastníci pozemků

Poznámka:

- 1) objekty v majetku E.ON resp. CETIN nejsou součástí části D, jsou uvedeny pouze informativně v souhrnných částech A, B, C, Dokladová část. Projektovou dokumentaci bude zajišťovat E.ON resp. CETIN
- 2) investorem těchto SO bude Obec Slavětice

Seznam vstupních podkladů

3.1 Základní informace o rozhodnutích nebo opatřeních, na jejichž základě byla stavba povolena

- Na stavbu bylo vydáno „Rozhodnutí – Územní rozhodnutí“, které vydal Krajský úřad Vysočina, Odbor územního plánování a stavebního řádu, pod č.j. KUJI 52570/2020 dne 5.6.2020 a které nabylo právní moci dne 7.7.2020.
- Rozhodnutí o výjimce z ochranných podmínek zjištěných zvláště chráněných druhů živočichů, vydáno Krajským úřadem Vysočina dne 18.10.2019 pod č.j. KUJI 81703/2019 a nabylo právní moci dne 6.11.2019
- Na stavbu bylo vydáno „Stavební povolení“, které vydal Městský úřad Třebíč, Odbor dopravy a komunálních služeb, pod č.j. ODKS 8742/21 - SPIS 2094/2021/PJ dne 31.3.2021 a které nabylo právní moci dne 12.5.2021.
- Na stavbu bylo vydáno „Stavební povolení“, které vydal Městský úřad Třebíč, Odbor životního prostředí, oddělení vodního hospodářství, pod č.j. OŽP 33547/21 – SPIS 2128/2021/No dne 3.5.2021 a které nabylo právní moci dne 11.6.2021.
- Rozhodnutí – povolení zřízení nového komunikačního připojení novostavby místní komunikace k silnici II/152 Slavětice – obchvat v km cca 1,36 vlevo ve směru staničení (č.j. ODKS 41211/24 – SPIS 7821/2024/Prok, ze dne 5.6.2024). Rozhodnutí nabylo právní moci dne 21.6.2024.

A Průvodní zpráva

- Rozhodnutí – povolení záměru na stavbu „Připojení místní komunikace na silnici II/152 Slavětice-obchvat“ vydané MěÚ Třebíč, Odvbor dopravy a komunálních služeb dne 21.5.2025 pod č.j. ODKS 41747/25 – SPIS 5150/2025/DvoJ. Rozhodnutí nabylo právní moci dne 8.7.2025.

3.2 Základní informace o projektových dokumentacích, na jejímž základě bylo PDPS zpracováno

- „II/152 Slavětice – obchvat“, dokumentace pro vydání územního rozhodnutí (vypracoval HBH Projekt spol. s r.o., 02/2019)
- „II/152 Slavětice – obchvat“, dokumentace pro vydání stavebního povolení (vypracoval HBH Projekt spol. s r.o., 09/2020)
- „Připojení místní komunikace na silnici II/152 Slavětice-obchvat“ - DPS (HBH Projekt spol. s r.o., 10/2024)

3.3 Geodetické podklady

- Geodetické zaměření polohopisu a výškopisu – digitální účelová mapa (Ing. Jan Novák – 10/2018)
- Zákresy tras inženýrských sítí jednotlivých vlastníků (zajištěno od správců a majitelů jednotlivých inženýrských sítí, HBH Projekt spol. s r.o., 09/2018)

3.4 Další podklady

- Studie „Podklady pro aktualizaci ZÚR krajů a ÚP obcí dotčených transportem NTK v souvislosti s výstavbou NJZ v lokalitě Dukovany – Obchvat obce Slavětice“ (METROPROJEKT Praha a.s., 05/2016).
- „II/152 Slavětice – obchvat - podrobný geotechnický průzkum“ (vypracoval GEOMIN s.r.o., 04/2020)
- Další průzkumy byly zpracovány v rámci DSP

Každý stupeň PD je konzultován a odsouhlasen zástupcem ČEZu.

Brno, září 2025

Vypracovala: Ing. Ivana Otýpková